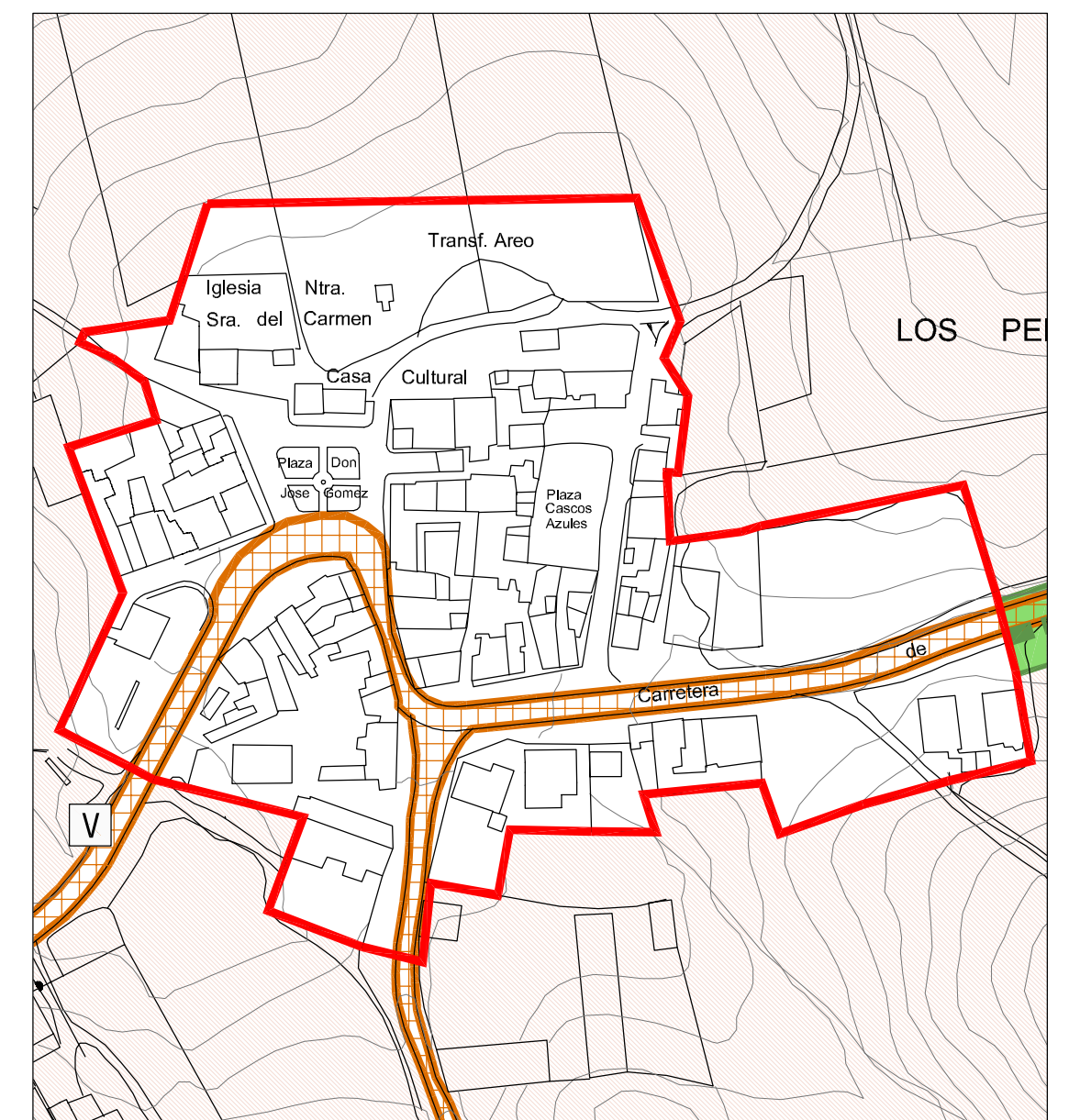


LOS PERENOS



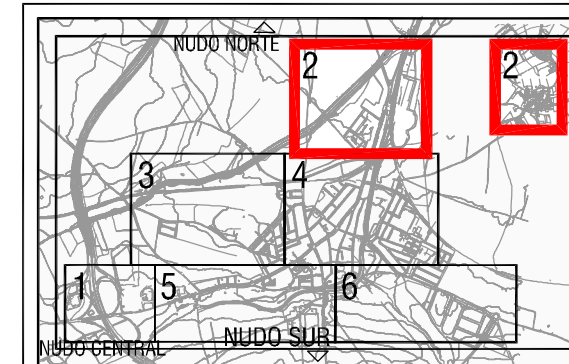
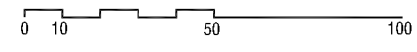
LOS PÉREZ

SISTEMAS GENERALES

- |                             |                                 |                          |
|-----------------------------|---------------------------------|--------------------------|
| SSGG CAUCES Y RIBERAS (C)   | SSGG EQUIPAMIENTO DEPORTIVO (D) | SUELO NO URBANIZABLE     |
| SSGG MARIO (V)              | FERROVIARIO (FE)                | LIMITE SUELO URBANO      |
| SSGG DE ESPACIOS LIBRES (F) | SSGG CEMENTERIO (CE)            | LIMITE SUELO URBANIZABLE |

ÁMBITOS DE PROTECCIÓN

- |   |  |
|---|--|
| PROTECCIÓN DE CAUCES: EN SNU: D=100 m.  | PERIMETRO NO EDIFICABLE EN CEMENTERIO: D=50 m. |
| PROTECCIÓN DE VIAS PECUARIAS ANCHURA LEGAL (A)<br>CAÑADAS REALES A= 75,22 m<br>VEREDAS A= 20,89 m |  |



ADAPTACIÓN PARCIAL DE LAS NORMAS SUBSIDIARIAS. PGOU  
AYUNTAMIENTO DE LA RODA DE ANDALUCÍA

ARQUITECTO REDACTOR: Pedro Gragera Villalba

DICIEMBRE DE 2008

ORDENACIÓN  
SISTEMAS GENERALES Y ÁMBITOS DE PROTECCIÓN

NÚCLEO URBANO

PLANO Nº

0-05.2

ESCALA: 1/2.000